

## **Сообщение о возможном установлении публичного сервитута**

**Заявитель:** общество с ограниченной ответственностью «Газпром газораспределение Томск» (ИНН 7017203428, ОГР 1087017002533).

**Наименование уполномоченного органа, которым рассматривается ходатайство об установлении сервитута:** мэрия города Новосибирска.

**Цель установления публичного сервитута:** эксплуатация линейного объекта системы газоснабжения «Газопровод высокого давления для газоснабжения отделения пос. Ленинский НСО до профилактория "Солнечный берег" (1 и 2 очередь)».

**Местоположение земельного участка и земель, в отношении которых испрашивается публичный сервитут:**

часть земельного участка с кадастровым номером 54:35:092465:357 площадью 865 кв. м, местоположение земельного участка: Российская Федерация, Новосибирская область, городской округ город Новосибирск, город Новосибирск, территория садоводческого некоммерческого товарищества "Приморье", з/у 48;

земли, государственная собственность на которые не разграничена, в границах кадастрового квартала 54:35:092465, площадью 538 кв. м.

**Адрес, по которому заинтересованные лица могут ознакомиться с поступившим ходатайством об установлении публичного сервитута и прилагаемым к нему описанием местоположения границ публичного сервитута, подать заявление об учете прав на земельные участки:**

Департамент строительства и архитектуры мэрии города Новосибирска:

МБУ «Институт градостроительного планирования», 630098, г. Новосибирск, Красный проспект, 50, каб. 409, тел. 2275245.

**Срок подачи заявлений об учете прав на земельные участки:** в течение пятнадцати дней со дня опубликования сообщения о возможном установлении публичного сервитута, а именно с 24.12.2024 г. по 07.01.2025 г.

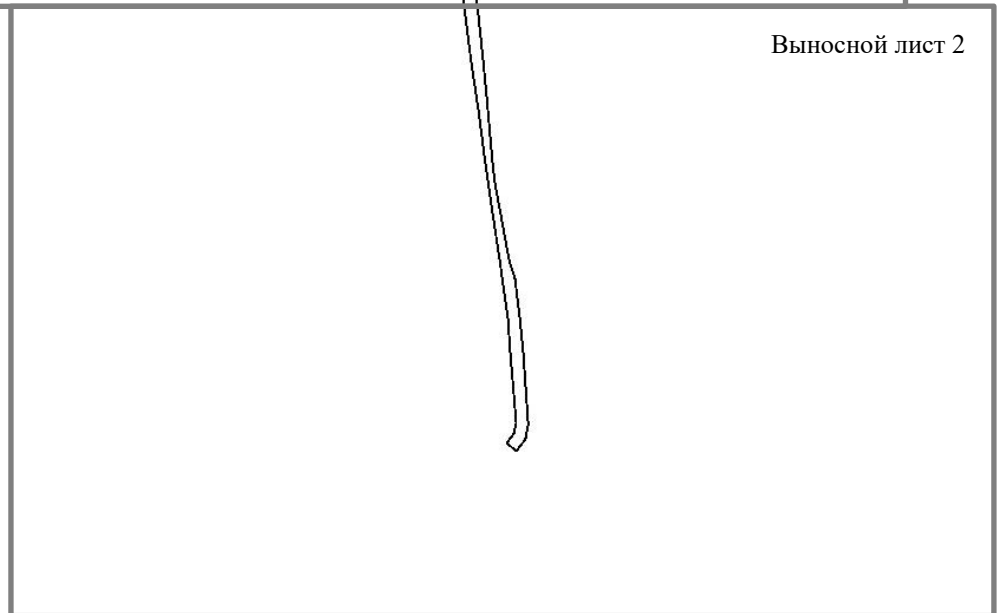
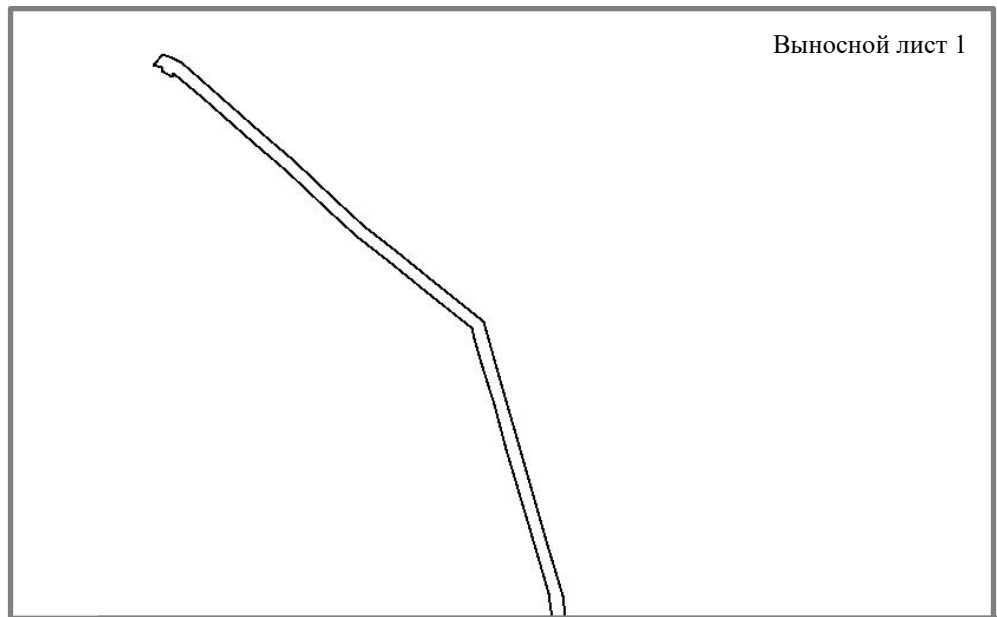
**Время приема заинтересованных лиц для ознакомления с поступившим ходатайством об установлении публичного сервитута:** ежедневно (за исключением выходных дней) с 9:00 до 13:00, с 14:00 до 16:00 по местному времени.

**Официальный сайт в информационно-телекоммуникационной сети «Интернет», на котором размещается сообщение о поступившем ходатайстве об установлении публичного сервитута:**

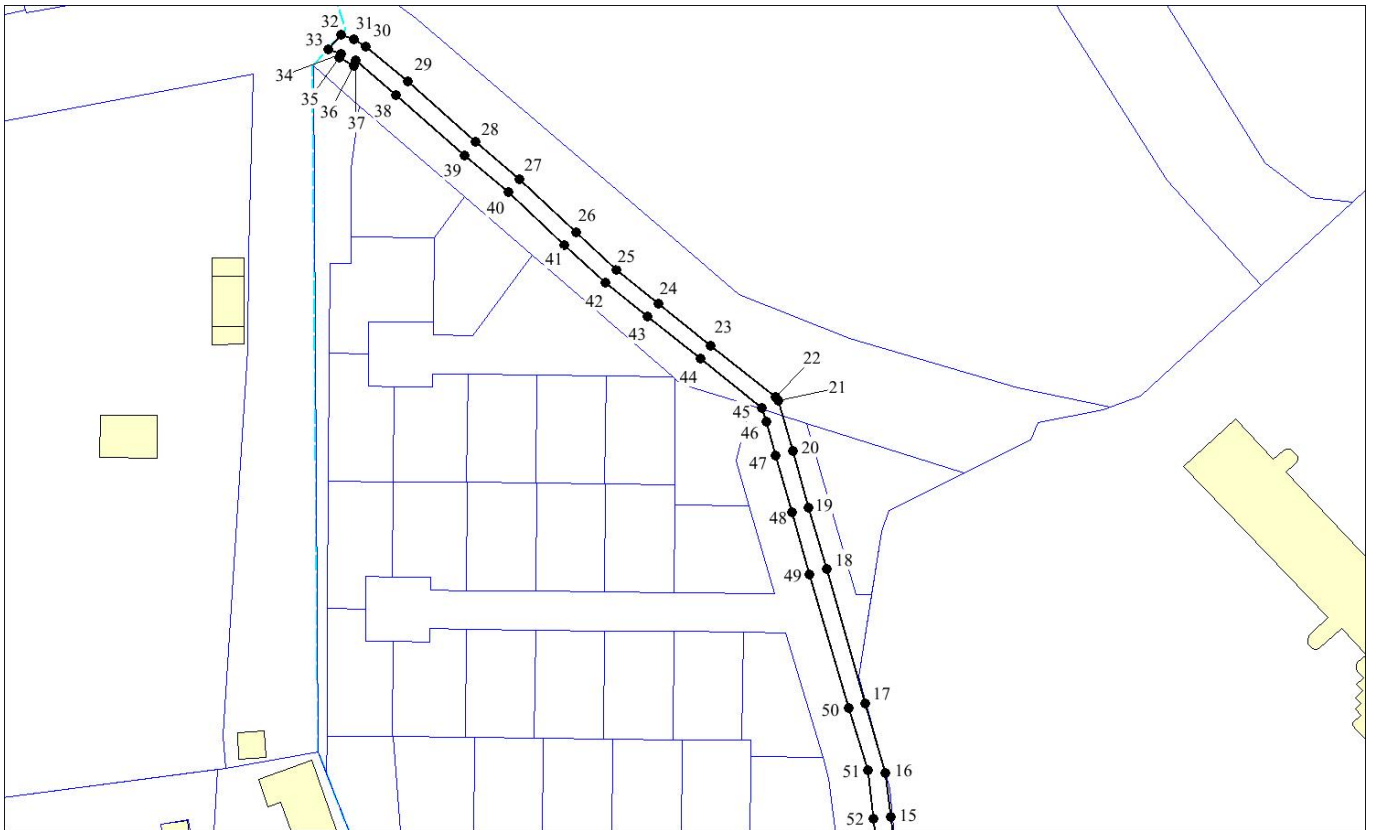
официальный сайт города Новосибирска: <https://novo-sibirsk.ru>.

**Размещение сообщения о возможном установлении публичного сервитута на информационных щитах в границах Советского района.**

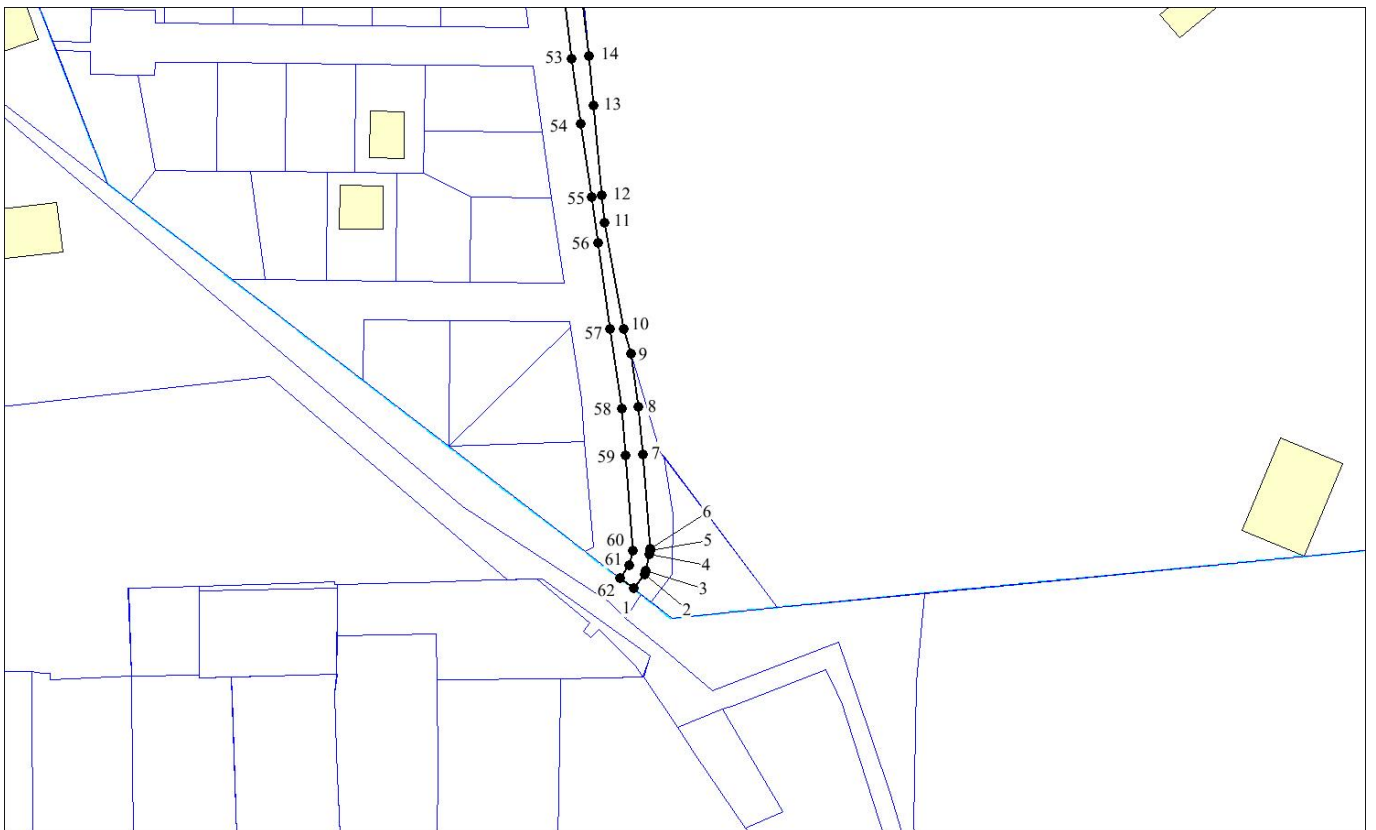
**Схема границ публичного сервитута  
на кадастровом плане территории**






## Выносной лист 1



## Выносной лист 2



**Условные знаки и обозначения:**

-  - проектируемые границы публичного сервитута;
-  - границы земельных участков;
-  - границы кадастровых кварталов;
- 1 - характерная точка сервитута и ее номер.

Площадь сферы действия публичного сервитута: 1403 кв. м		
Обозначение характерных точек границ	Координаты, м	
	X	Y
1	2	3
1	466125,46	4198290,84
2	466128,83	4198293,30
3	466129,55	4198293,62
4	466133,46	4198294,53
5	466134,23	4198294,68
6	466134,72	4198294,59
7	466156,49	4198292,91
8	466167,47	4198292,00
9	466179,76	4198290,26
10	466185,56	4198288,53
11	466210,06	4198284,08
12	466216,40	4198283,48
13	466237,16	4198281,54
14	466248,51	4198280,48
15	466262,83	4198278,79
16	466272,80	4198277,56
17	466288,98	4198272,95
18	466320,00	4198263,89
19	466334,24	4198259,83
20	466347,36	4198256,07
21	466359,13	4198252,69
22	466359,92	4198252,08
23	466371,83	4198237,19
24	466381,57	4198225,07
25	466389,35	4198215,32
26	466397,90	4198206,00
27	466410,22	4198192,90
28	466418,83	4198182,66

1	2	3
29	466432,83	4198166,94
30	466440,96	4198157,40
31	466442,57	4198154,45
32	466443,60	4198151,60
33	466440,40	4198148,68
34	466439,34	4198151,62
35	466438,38	4198151,15
36	466436,58	4198154,48
37	466437,74	4198155,01
38	466429,80	4198164,34
39	466415,79	4198180,06
40	466407,20	4198190,28
41	466394,97	4198203,29
42	466386,27	4198212,77
43	466378,45	4198222,57
44	466368,71	4198234,69
45	466357,24	4198249,04
46	466354,11	4198249,93
47	466346,26	4198252,22
48	466333,14	4198255,99
49	466318,89	4198260,04
50	466287,83	4198269,12
51	466273,60	4198273,42
52	466262,35	4198274,81
53	466247,97	4198276,53
54	466232,90	4198278,67
55	466215,99	4198281,10
56	466205,27	4198282,60
57	466185,54	4198285,40
58	466166,97	4198288,03
59	466156,17	4198288,92
60	466134,28	4198290,61
61	466130,84	4198289,82
62	466127,90	4198287,67